

Ⅲ. 結果集計表(調査箇所別・調査日別・時間帯別)

調査箇所 北都銀行鹿角支店前

○調査日 令和3年5月30日(日)

○天候 くもり

○歩行者(自転車を含む・小学生以上)

時間	国道282方向から		新町・大町方向から		保健センター方向から		合計
	保健センター方向へ	新町・大町方向へ	国道282方向へ	保健センター方向へ	国道282方向へ	新町・大町方向へ	
9:00～10:00	1	9	3	2	3	1	19
10:00～11:00	1	2	4	0	4	3	14
11:00～12:00	2	4	0	1	4	3	14
12:00～13:00	1	3	3	0	1	0	8
13:00～14:00	3	2	4	0	1	1	11
14:00～15:00	5	5	1	1	6	2	20
15:00～16:00	4	3	1	5	2	2	17
16:00～17:00	2	0	2	0	7	3	14
17:00～18:00	1	1	2	1	4	0	9
18:00～18:30	0	0	1	0	0	0	1
計	20	29	21	10	32	15	127

○車両(バイクを含む)

時間	国道282方向から		新町・大町方向から		保健センター方向から		合計
	保健センター方向へ	新町・大町方向へ	国道282方向へ	保健センター方向へ	国道282方向へ	新町・大町方向へ	
9:00～10:00	35	34	61	67	38	95	330
10:00～11:00	44	58	69	71	32	129	403
11:00～12:00	59	37	57	99	25	119	396
12:00～13:00	19	63	65	56	31	61	295
13:00～14:00	29	37	49	64	23	76	278
14:00～15:00	25	49	54	78	20	72	298
15:00～16:00	28	50	42	91	28	112	351
16:00～17:00	28	43	45	85	31	92	324
17:00～18:00	44	49	51	78	35	95	352
18:00～18:30	10	21	8	27	7	21	94
計	321	441	501	716	270	872	3,121

調査箇所 北都銀行鹿角支店前

○調査日 令和3年7月25日(日)

○天候 晴れ

○歩行者(自転車を含む・小学生以上)

時間	国道282方向から		新町・大町方向から		保健センター方向から		合計
	保健センター方向へ	新町・大町方向へ	国道282方向へ	保健センター方向へ	国道282方向へ	新町・大町方向へ	
9:00～10:00	0	1	6	0	3	2	12
10:00～11:00	5	3	3	1	2	4	18
11:00～12:00	2	1	3	0	4	3	13
12:00～13:00	2	6	0	0	2	3	13
13:00～14:00	1	2	1	5	4	6	19
14:00～15:00	0	0	1	1	4	2	8
15:00～16:00	2	4	2	2	1	7	18
16:00～17:00	3	0	0	4	1	1	9
17:00～18:00	6	3	7	3	0	5	24
18:00～18:30	2	0	1	0	0	0	3
計	23	20	24	16	21	33	137

○車両(バイクを含む)

時間	国道282方向から		新町・大町方向から		保健センター方向から		合計
	保健センター方向へ	新町・大町方向へ	国道282方向へ	保健センター方向へ	国道282方向へ	新町・大町方向へ	
9:00～10:00	34	44	37	51	28	114	308
10:00～11:00	20	40	54	79	25	95	313
11:00～12:00	23	44	61	84	35	95	342
12:00～13:00	18	36	31	128	12	41	266
13:00～14:00	32	44	40	64	22	91	293
14:00～15:00	16	12	31	91	36	64	250
15:00～16:00	31	43	47	66	21	75	283
16:00～17:00	24	22	39	112	25	70	292
17:00～18:00	34	47	33	79	26	76	295
18:00～18:30	22	24	11	30	10	36	133
計	254	356	384	784	240	757	2,775

調査箇所 北都銀行鹿角支店前

○調査日 令和3年7月26日(月)

○天候 晴れ

○歩行者(自転車を含む・小学生以上)

時間	国道282方向から		新町・大町方向から		保健センター方向から		合計
	保健センター方向へ	新町・大町方向へ	国道282方向へ	保健センター方向へ	国道282方向へ	新町・大町方向へ	
9:00～10:00	8	10	12	2	7	9	48
10:00～11:00	2	9	3	3	3	4	24
11:00～12:00	2	13	8	7	2	8	40
12:00～13:00	0	4	1	3	1	5	14
13:00～14:00	1	5	10	2	3	4	25
14:00～15:00	4	0	3	2	2	2	13
15:00～16:00	0	8	9	11	4	7	39
16:00～17:00	3	2	1	2	4	1	13
17:00～18:00	3	7	15	2	1	3	31
18:00～18:30	3	1	3	0	0	2	9
計	26	59	65	34	27	45	256

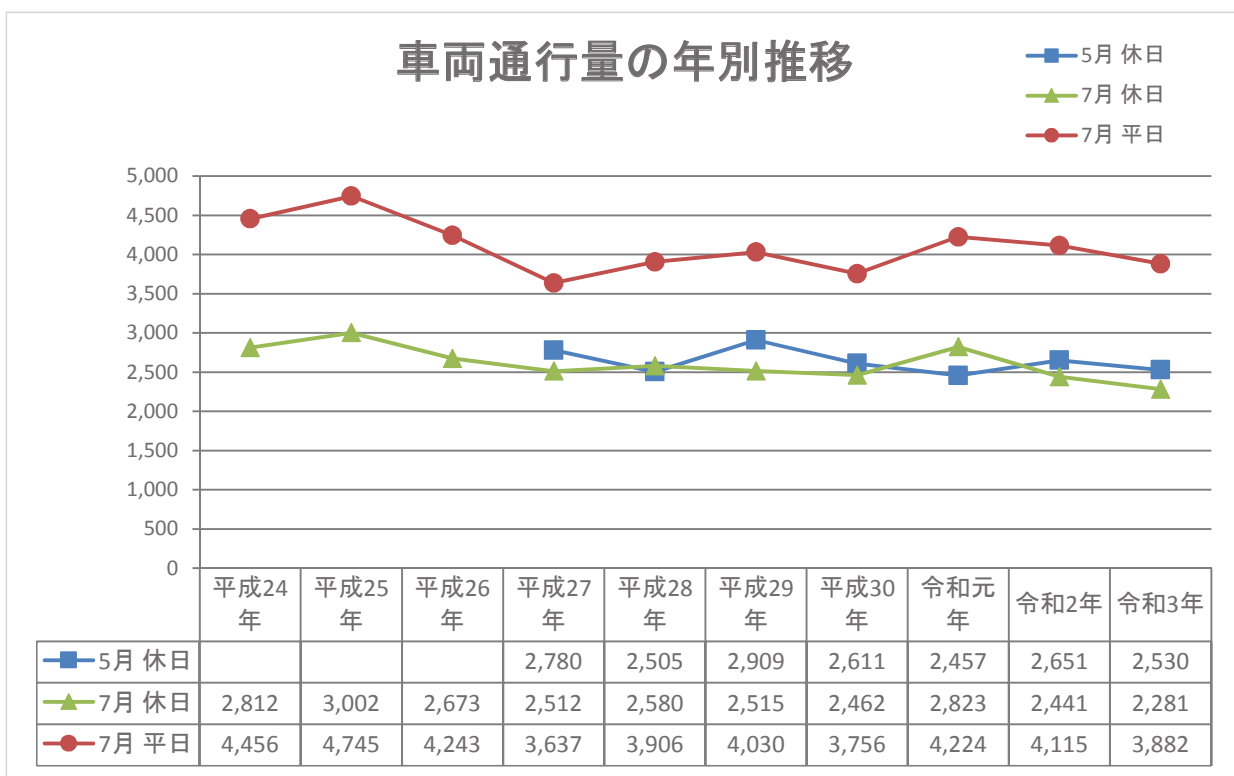
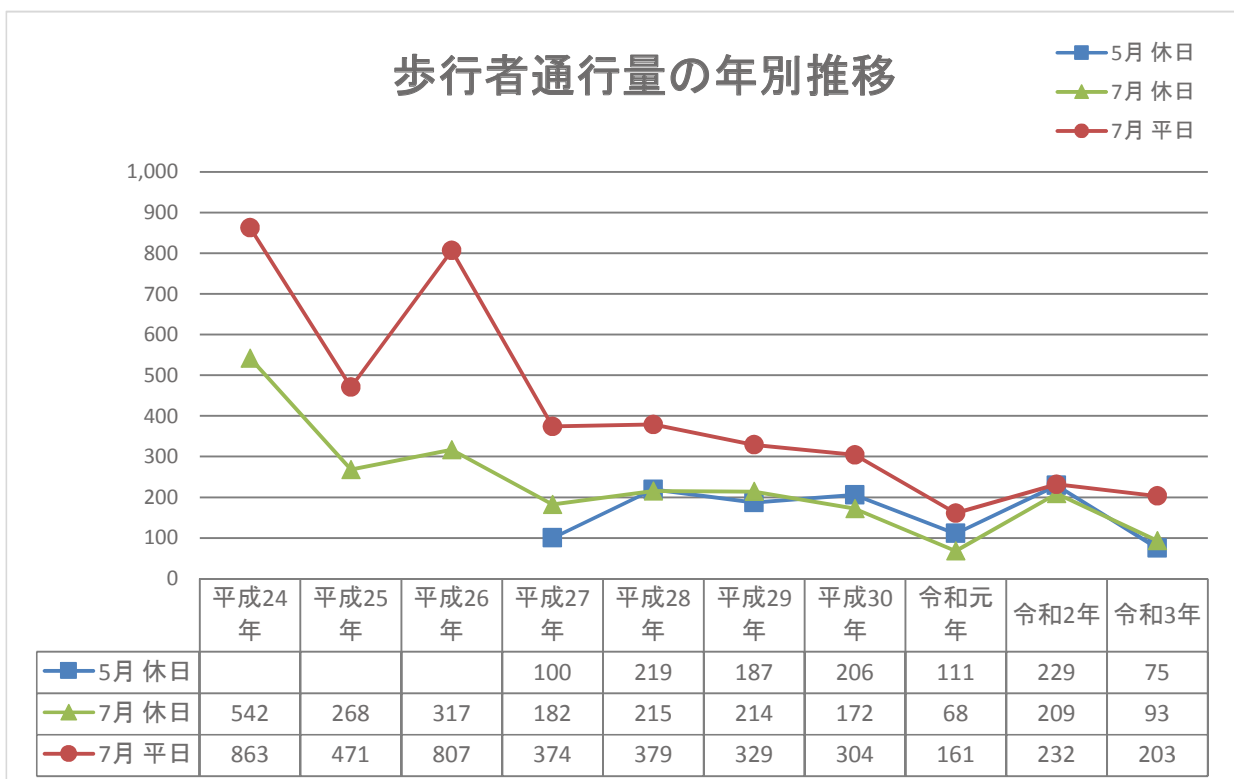
○車両(バイクを含む)

時間	国道282方向から		新町・大町方向から		保健センター方向から		合計
	保健センター方向へ	新町・大町方向へ	国道282方向へ	保健センター方向へ	国道282方向へ	新町・大町方向へ	
9:00～10:00	55	61	72	118	56	162	524
10:00～11:00	32	75	86	115	39	148	495
11:00～12:00	63	61	74	117	48	142	505
12:00～13:00	21	61	54	109	24	110	379
13:00～14:00	54	50	76	104	51	139	474
14:00～15:00	24	56	87	115	29	128	439
15:00～16:00	64	71	59	100	32	146	472
16:00～17:00	37	57	53	131	47	154	479
17:00～18:00	80	78	94	185	75	221	733
18:00～18:30	31	38	39	63	22	73	266
計	461	608	694	1,157	423	1,423	4,766

IV. 通行量の年別推移(調査箇所別年別)

調査箇所 北都銀行鹿角支店前(比較①)

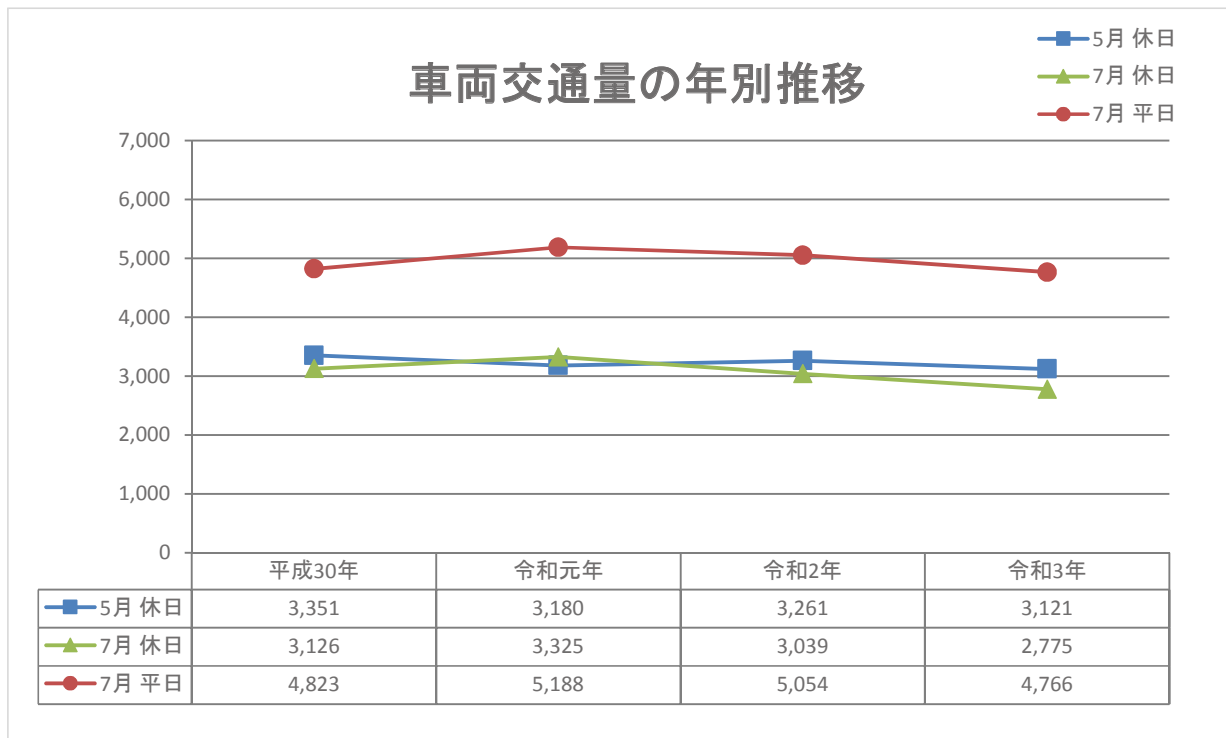
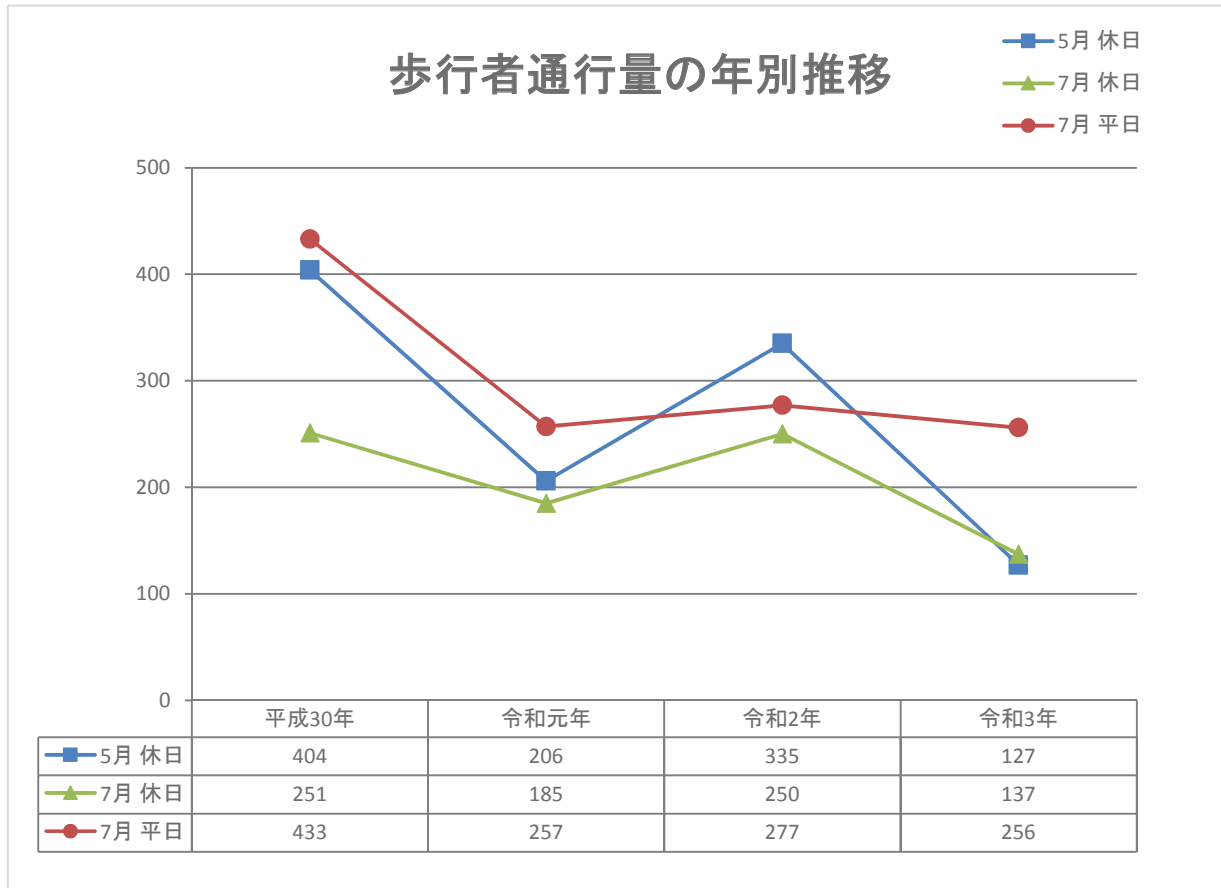
平成26年までは新町駐車場前での調査、平成27年から北都銀行鹿角支店前での調査となっている。この表では比較の条件を近づけるため、平成27年以降の数字は全通行量のうち秋田銀行方向⇄北都銀行方向の交通量のみ記載している。



IV. 通行量の年別推移(調査箇所別年別)

調査箇所 北都銀行鹿角支店前(比較②)

平成26年までは調査箇所が新町駐車場前だったが、平成27年から北都銀行鹿角支店前に変更となったため、この表では平成27年以降の比較となっている。平成26年以前に実施していた秋田銀行方向⇄北都銀行方向の交通量のみでの比較については「北都銀行鹿角支店前(比較①)」参照のこと。



歩行者

5月休日		新・大		保セン		新・大		保セン	
保セン	新・大	282	保セン	282	新・大	282	保セン	282	新・大
R2	46	64	71	37	60	57	335		
R3	20	29	21	10	32	15	127		
増減率	-56.5%	-54.7%	-70.4%	-73.0%	-46.7%	-73.7%	-62.1%		
増減数	-26	-35	-50	-27	-28	-42	-208		
割合	15.7%	22.8%	16.5%	7.9%	25.2%	11.8%	100.0%		

7月休日

7月休日		新・大		保セン		新・大		保セン	
保セン	新・大	282	保セン	282	新・大	282	保セン	282	新・大
R2	24	63	79	17	17	50	250		
R3	23	20	24	16	21	33	137		
増減率	-4.2%	-68.3%	-69.6%	-5.9%	23.5%	-34.0%	-45.2%		
増減数	-1	-43	-55	-1	4	-17	-113		
割合	16.8%	14.6%	17.5%	11.7%	15.3%	24.1%	100.0%		

7月平日

7月平日		新・大		保セン		新・大		保セン	
保セン	新・大	282	保セン	282	新・大	282	保セン	282	新・大
R2	14	83	72	26	31	51	277		
R3	26	59	65	34	27	45	256		
増減率	85.7%	-28.9%	-9.7%	30.8%	-12.9%	-11.8%	-7.6%		
増減数	12	-24	-7	8	-4	-6	-21		
割合	10.2%	23.0%	25.4%	13.3%	10.5%	17.6%	100.0%		

合計

合計		新・大		保セン		新・大		保セン	
保セン	新・大	282	保セン	282	新・大	282	保セン	282	新・大
R2	84	210	222	80	108	158	862		
R3	69	108	110	60	80	93	520		
増減率	-17.9%	-48.6%	-50.5%	-25.0%	-25.9%	-41.1%	-39.7%		
増減数	-15	-102	-112	-20	-28	-65	-342		
割合	13.3%	20.8%	21.2%	11.5%	15.4%	17.9%	100.0%		

保セン		新・大	
保セン	新・大	保セン	新・大
保セン	153	282	282
新・大	282	149	218

保セン		新・大	
保セン	新・大	保セン	新・大
保セン	29.4%	282	282
新・大	28.7%	41.9%	

R2		R3		1日当たり		1日当たり	
新町流入	新町流出	368	201	67	7.1	-45.4%	
新町流入	302	170	57	6.0	-43.7%		
新町流出							

車両

5月休日		新・大		保セン		新・大		保セン	
保セン	新・大	282	保セン	282	新・大	282	保セン	282	新・大
R2	315	376	496	776	295	1,003	3,261		
R3	321	441	501	716	270	872	3,121		
増減率	1.9%	17.3%	1.0%	-7.7%	-8.5%	-13.1%	-4.3%		
増減数	6	65	5	-60	-25	-131	-140		
割合	10.3%	14.1%	16.1%	22.9%	8.7%	27.9%	100.0%		

7月休日

7月休日		新・大		保セン		新・大		保セン	
保セン	新・大	282	保セン	282	新・大	282	保セン	282	新・大
R2	284	430	503	689	314	819	3,039		
R3	254	356	384	784	240	757	2,775		
増減率	-10.6%	-17.2%	-23.7%	13.8%	-23.6%	-7.6%	-8.7%		
増減数	-30	-74	-119	95	-74	-62	-264		
割合	9.2%	12.8%	13.8%	28.3%	8.6%	27.3%	100.0%		

7月平日

7月平日		新・大		保セン		新・大		保セン	
保セン	新・大	282	保セン	282	新・大	282	保セン	282	新・大
R2	494	729	814	1,129	445	1,443	5,054		
R3	461	608	694	1,157	423	1,423	4,766		
増減率	-6.7%	-16.6%	-14.7%	2.5%	-4.9%	-1.4%	-5.7%		
増減数	-33	-121	-120	28	-22	-20	-288		
割合	9.7%	12.8%	14.6%	24.3%	8.9%	29.9%	100.0%		

合計

合計		新・大		保セン		新・大		保セン	
保セン	新・大	282	保セン	282	新・大	282	保セン	282	新・大
R2	1,093	1,535	1,813	2,594	1,054	3,265	11,354		
R3	1,036	1,405	1,579	2,657	933	3,052	10,662		
増減率	-5.2%	-8.5%	-12.9%	2.4%	-11.5%	-6.5%	-6.1%		
増減数	-57	-130	-234	63	-121	-213	-692		
割合	9.7%	13.2%	14.8%	24.9%	8.8%	28.6%	100.0%		

保セン		新・大	
保セン	新・大	保セン	新・大
保セン	5,709	2,984	282
新・大	282	1,969	2,984

保セン		新・大	
保セン	新・大	保セン	新・大
保セン	53.5%	28.0%	282
新・大	28.2%	18.5%	28.0%

R2		R3		1日当たり		1日当たり	
新町流入	新町流出	4,800 <th>4,457 <th>1,486 <th>156.4 <th>-7.1% <th></th> </th></th></th></th>	4,457 <th>1,486 <th>156.4 <th>-7.1% <th></th> </th></th></th>	1,486 <th>156.4 <th>-7.1% <th></th> </th></th>	156.4 <th>-7.1% <th></th> </th>	-7.1% <th></th>	
新町流入	4,407	4,236	1,412	148.6	-3.9%		
新町流出							