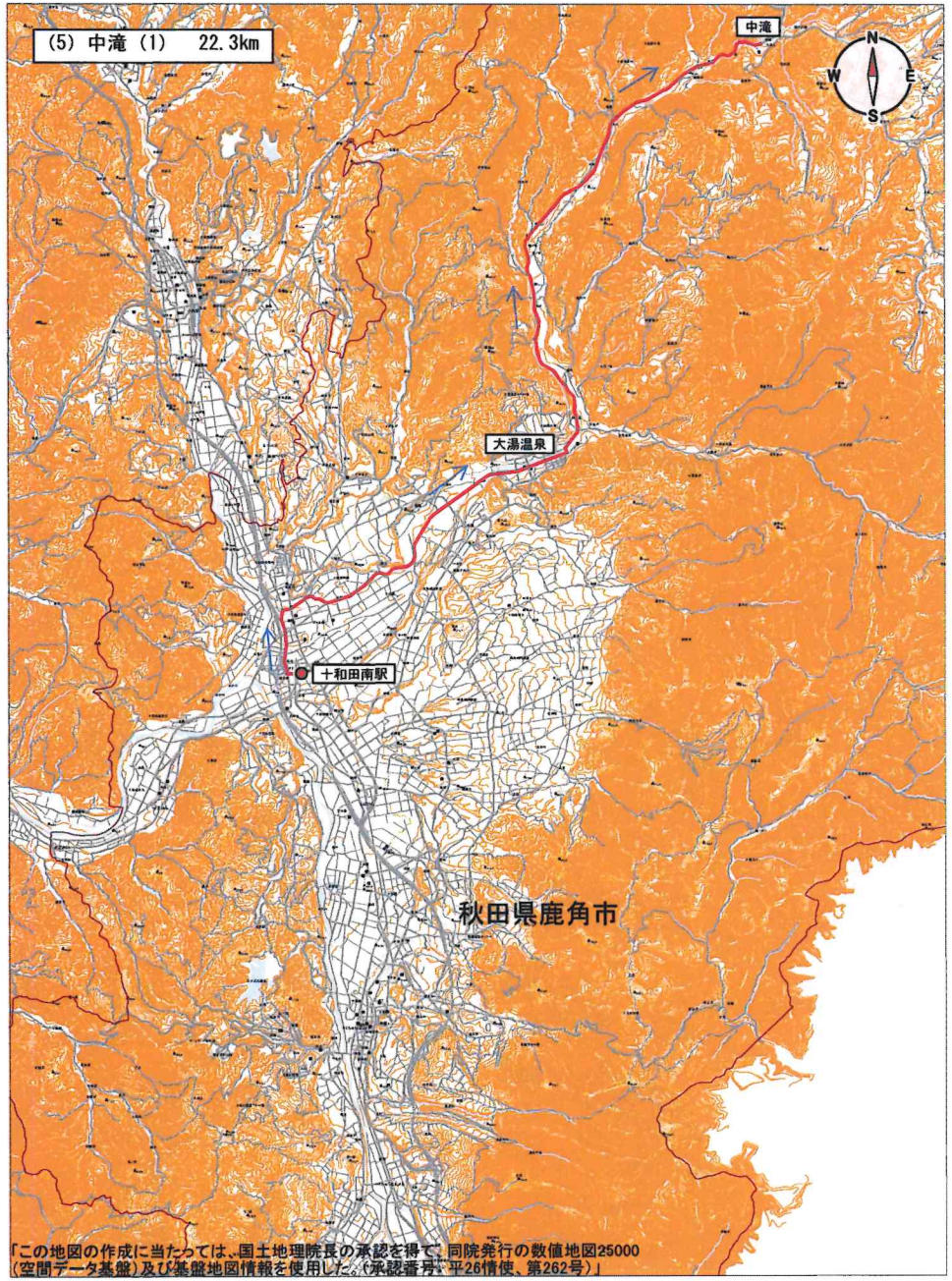

UserID = 00983

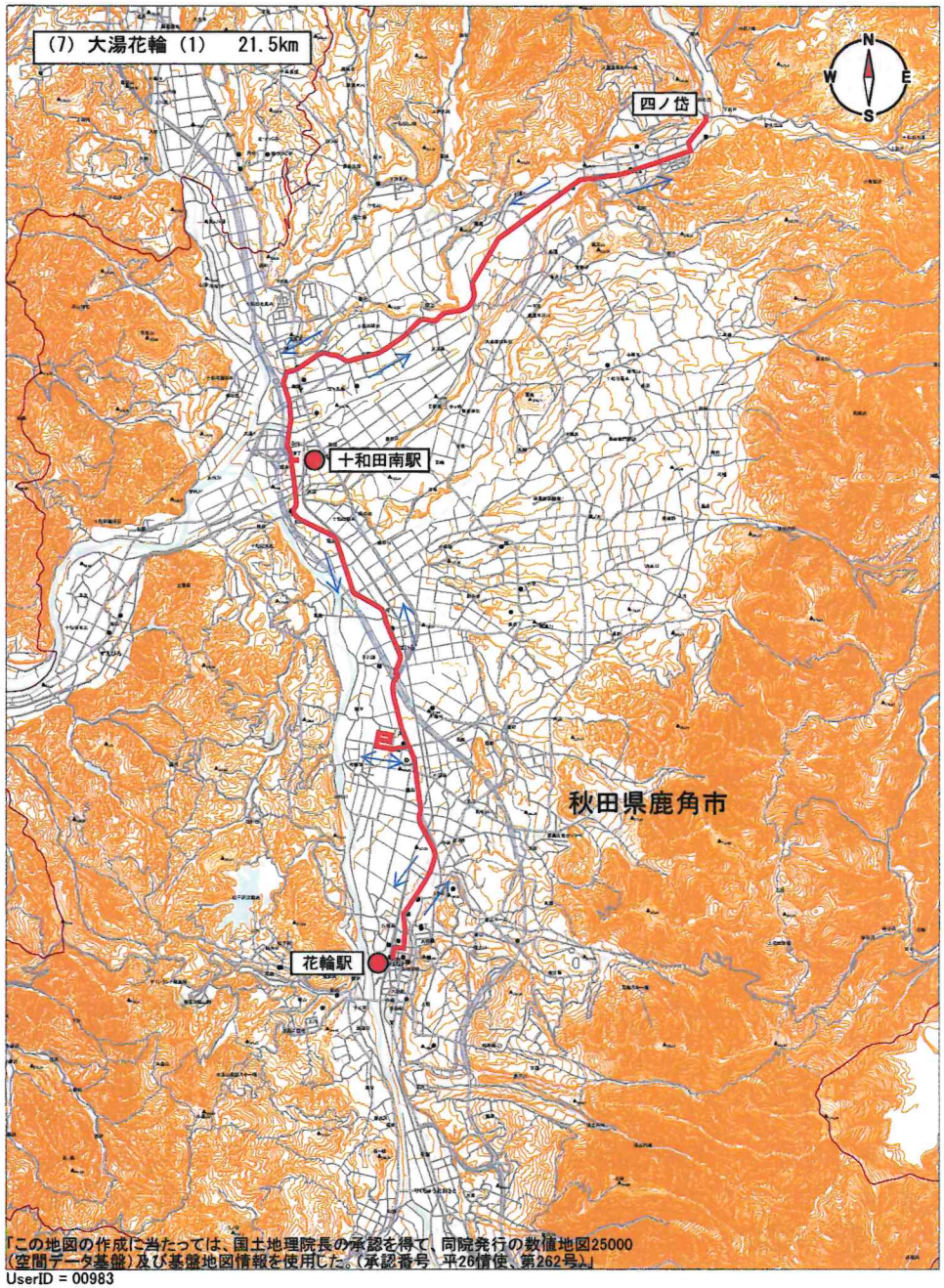

「この地図の作成に当たっては、国土地理院長の承認を得て、同院発行の数値地図25000（空間データ基盤）及び基盤地図情報を使用した。（承認番号　平26情使、第262号）」
UserID = 00983

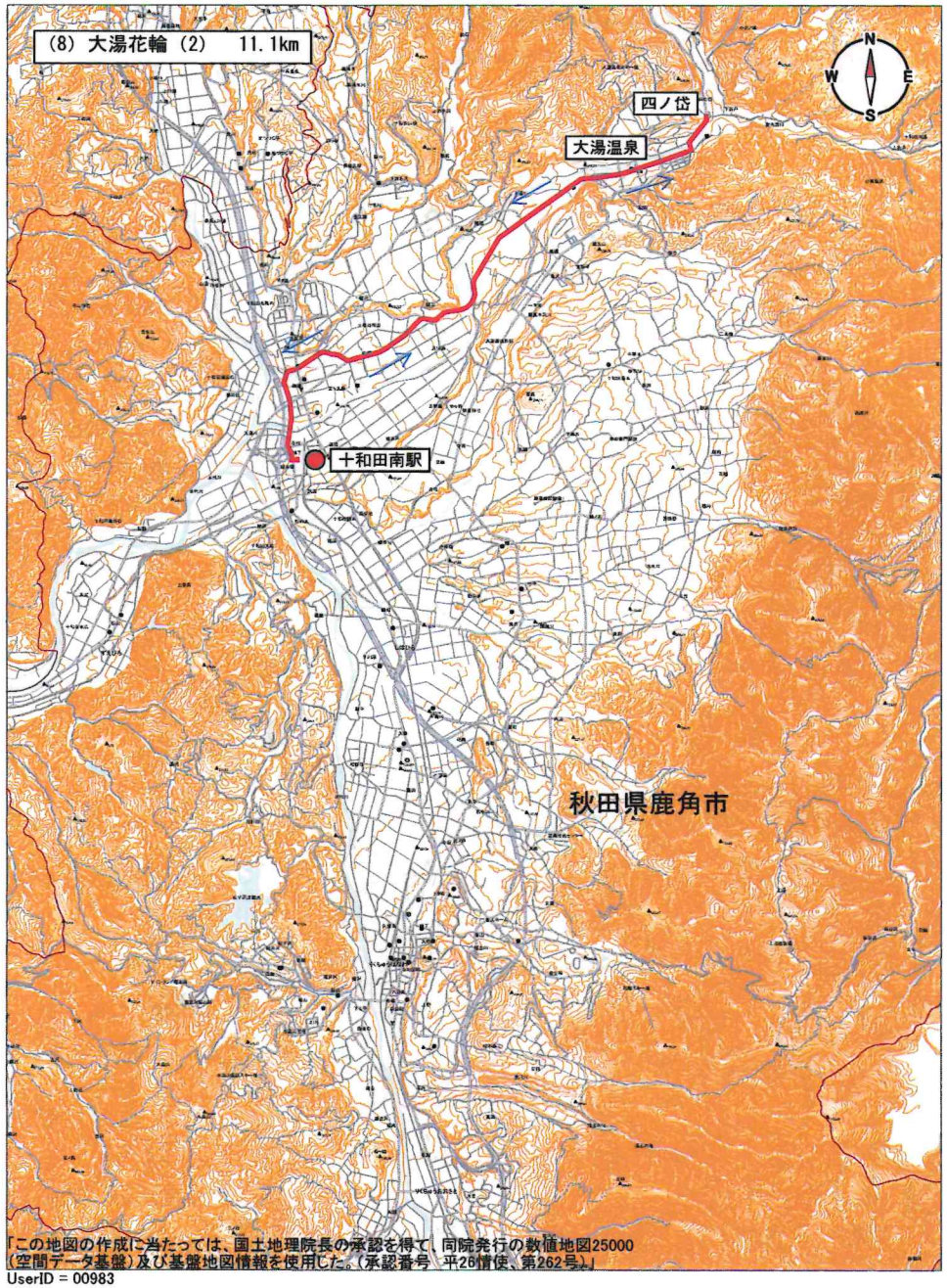

「この地図の作成に当たっては、国土地理院長の承認を得て、同院発行の数値地図25000（空間データ基盤）及び基盤地図情報を使用した。（承認番号　平26情使、第262号）」
UserID = 00983

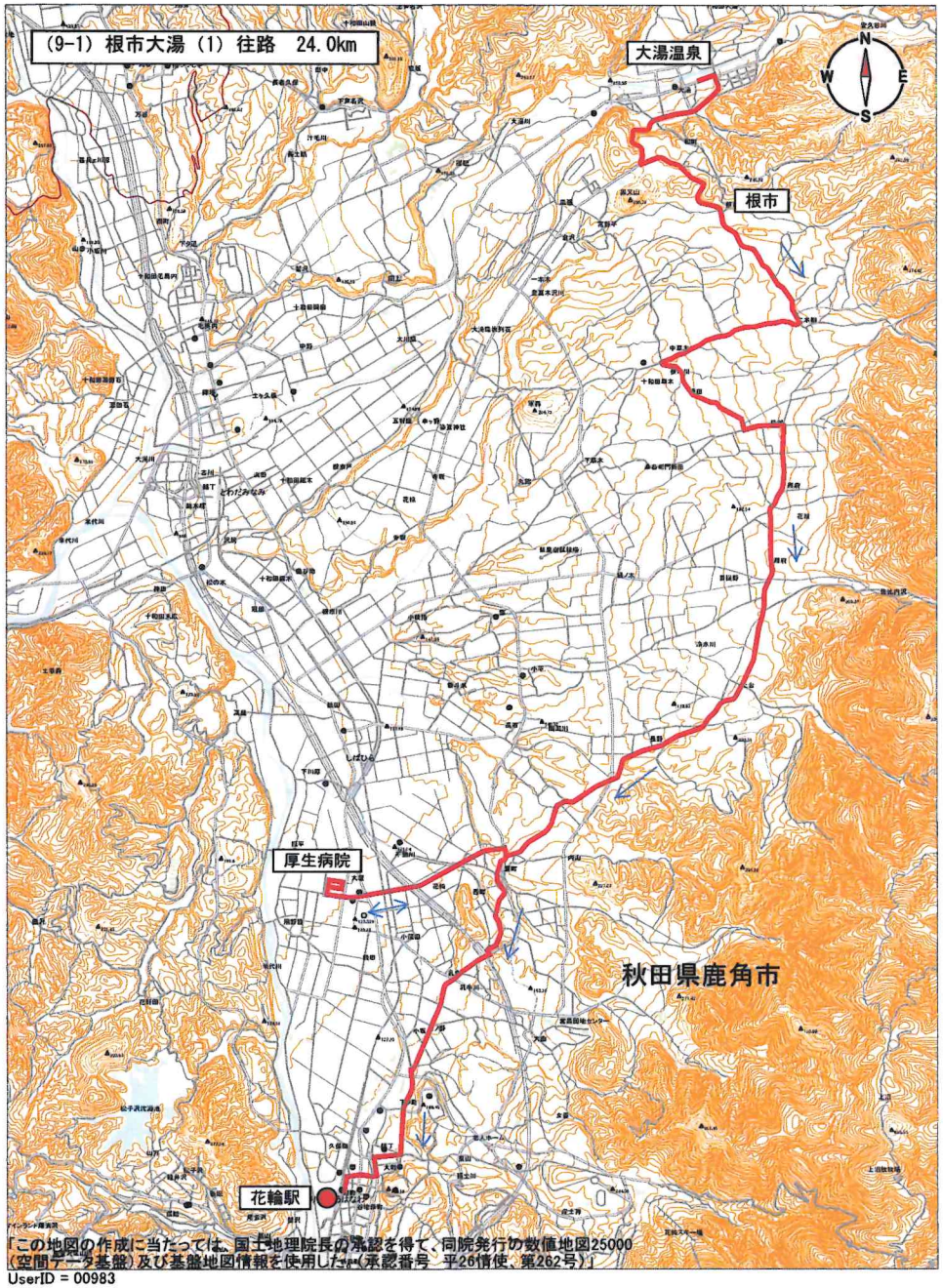

「この地図の作成に当たっては、国土地理院長の承認を得て、同院発行の数値地図25000（空間データ基盤）及び基盤地図情報を使用した。（承認番号　平26情使、第262号）」

UserID = 00983

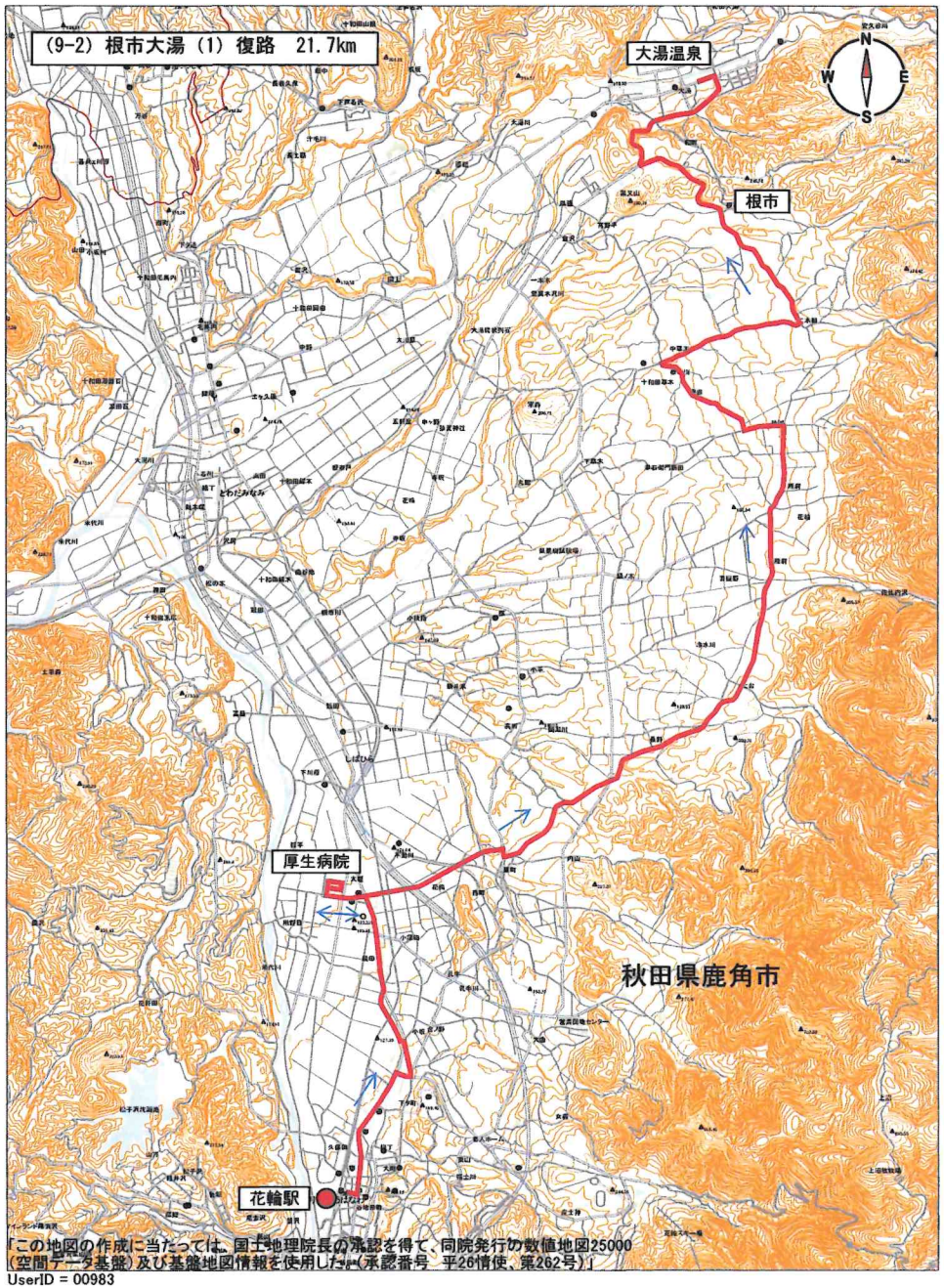

「この地図の作成に当たっては、国土地理院長の承認を得て、同院発行の数値地図25000（空間データ基盤）及び基盤地図情報を使用した。（承認番号　平26情使、第262号）」

UserID = 00983

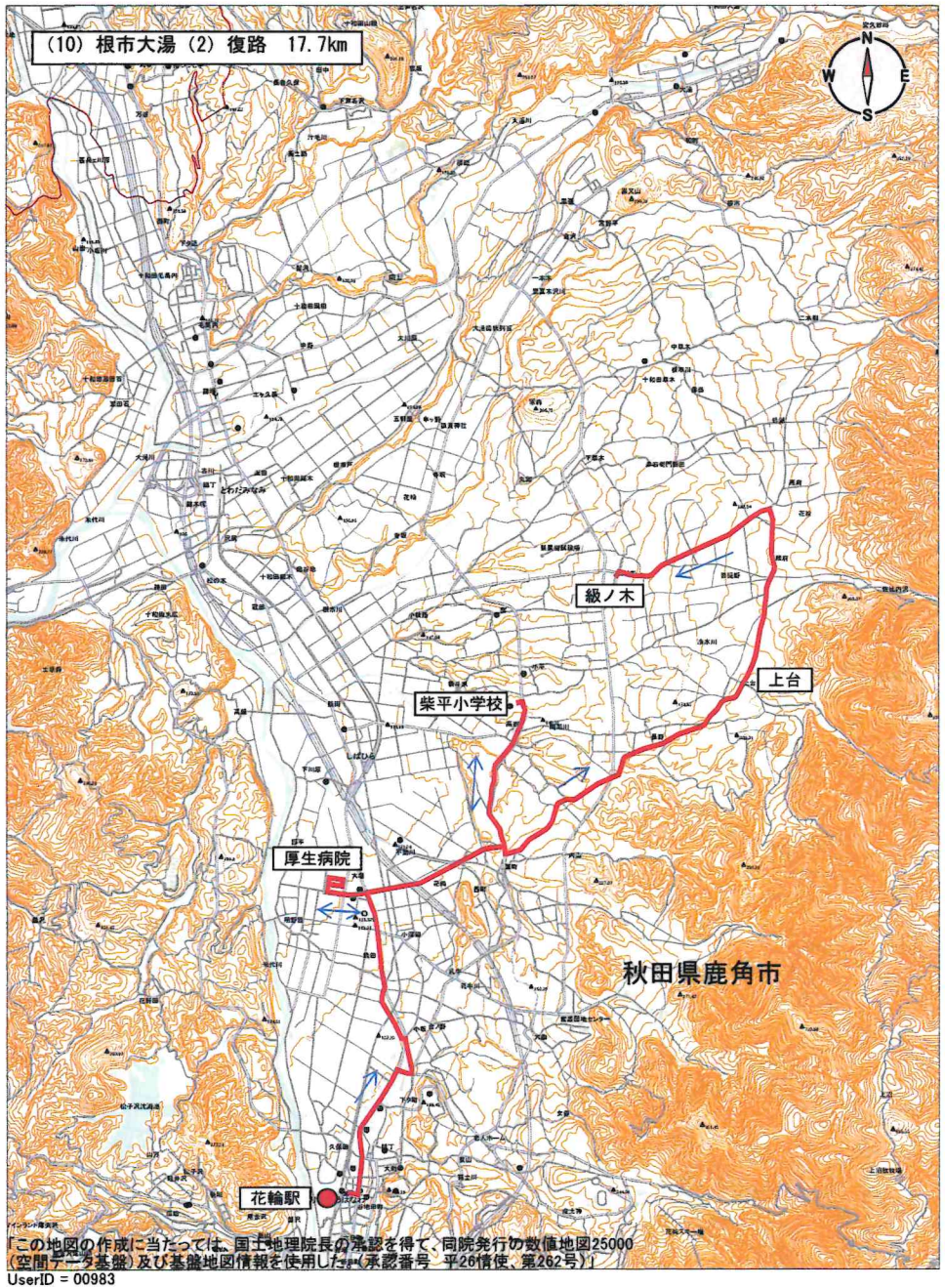

「この地図の作成に当たっては、国土地理院長の承認を得て、同院発行の数値地図25000（空間データ基盤）及び基盤地図情報を使用した。（承認番号　平26情使、第262号）」

UserID = 00983

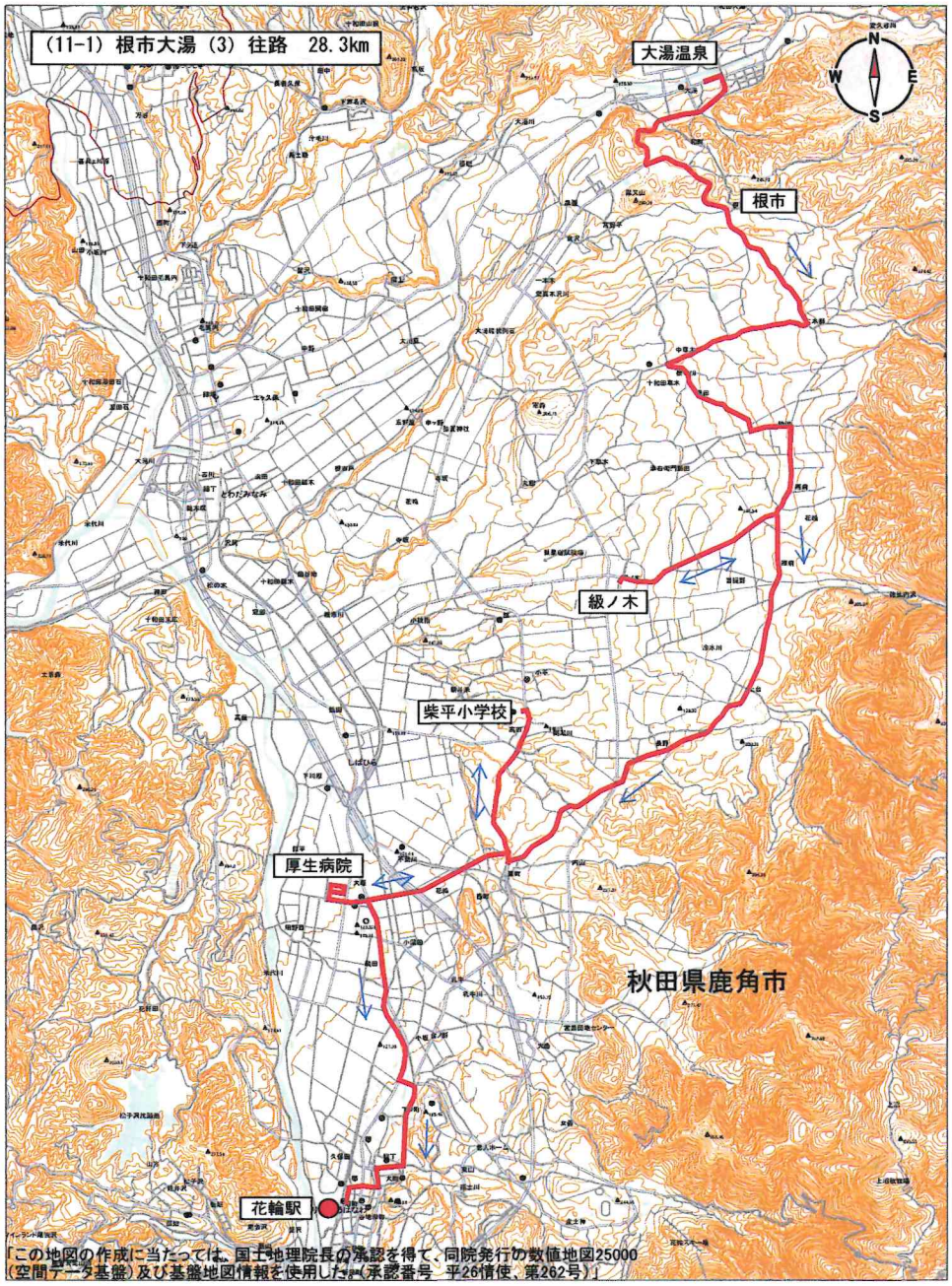

「この地図の作成に当たっては、国土地理院長の承認を得て、同院発行の数値地図25000（空間データ基盤）及び基盤地図情報を使用した。（承認番号　平26情使、第262号）」

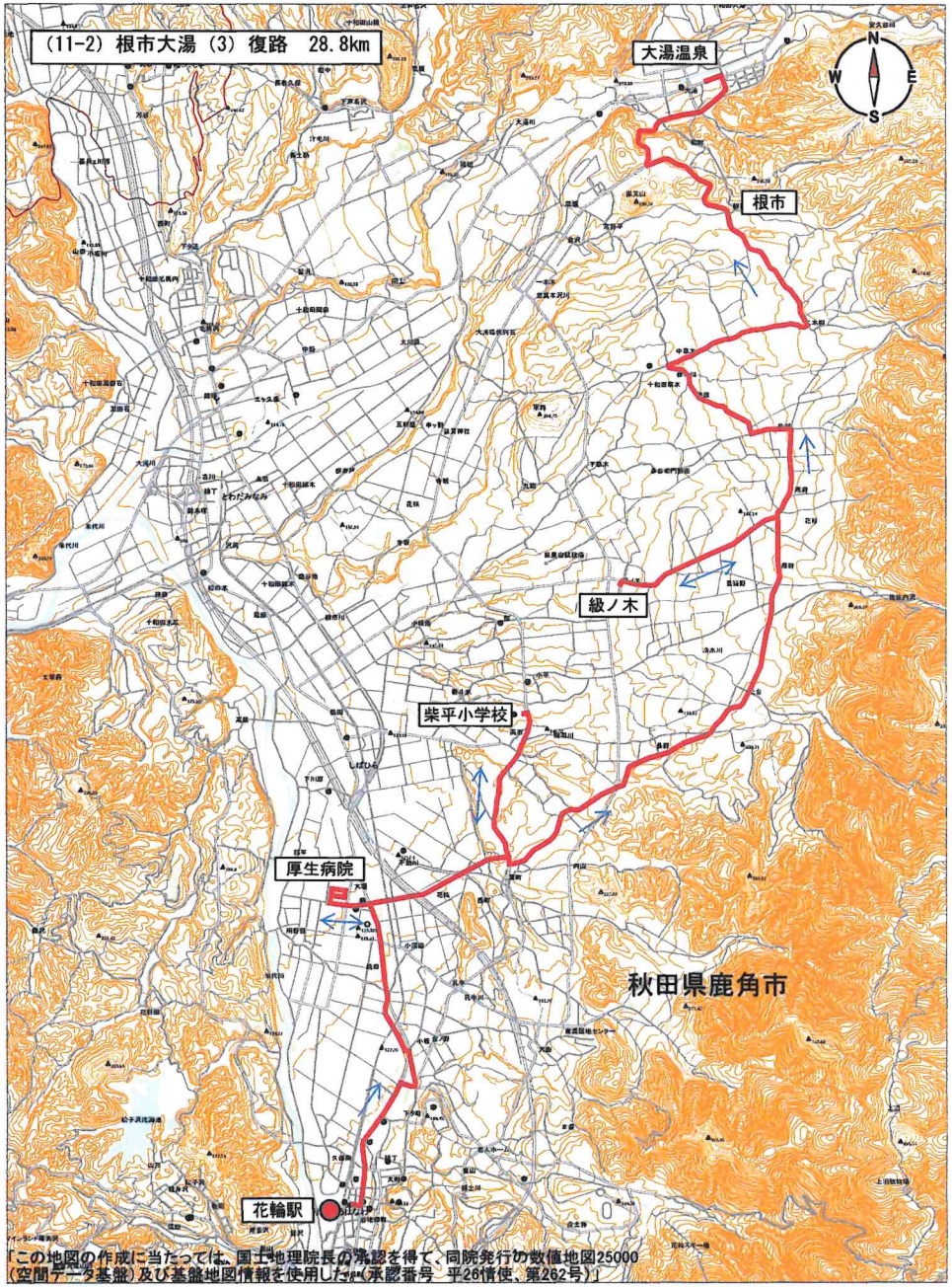

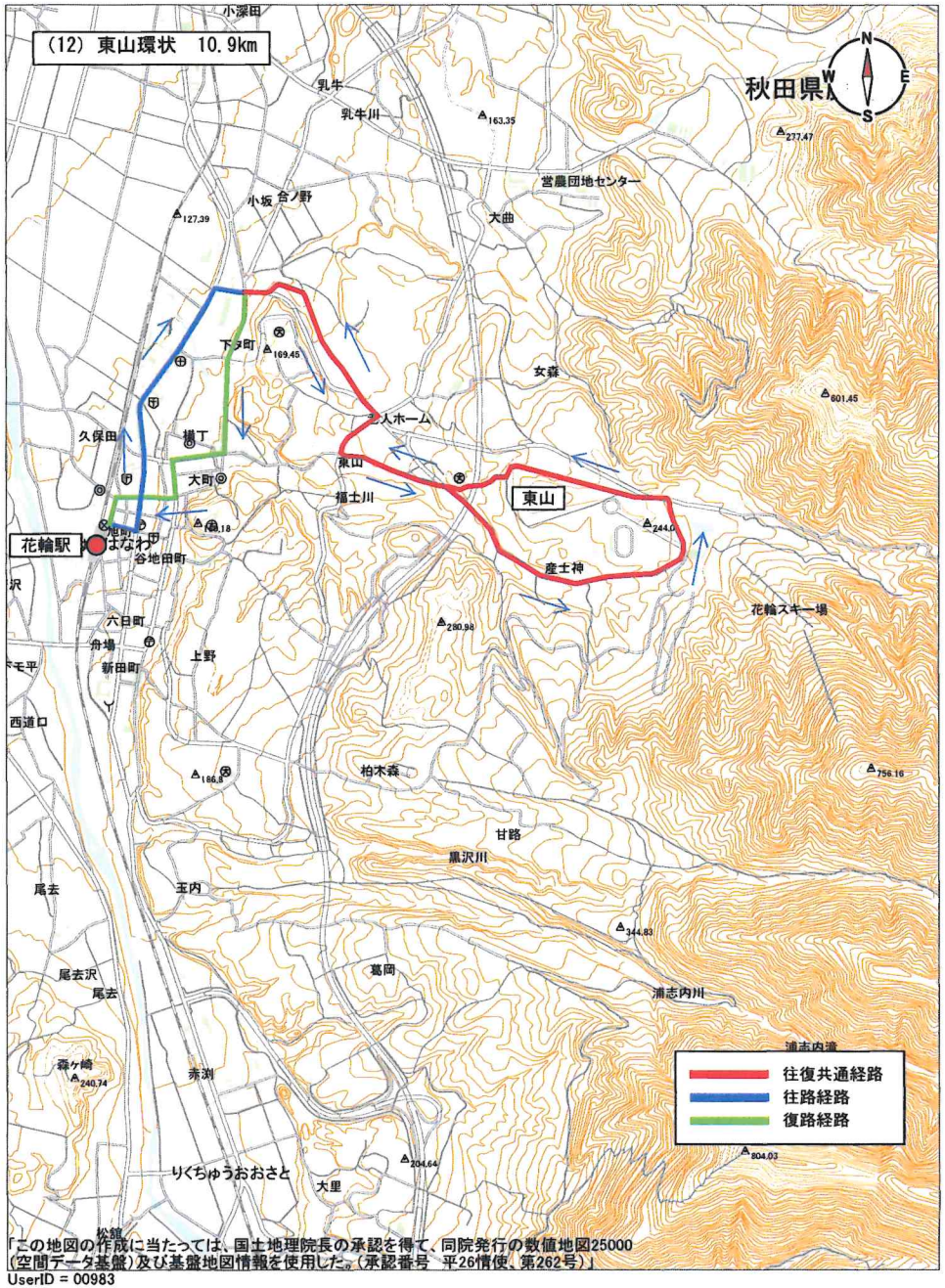

UserID = 00983